Образец по чл. 53, ал. 5 от НСГ

Изготвил: Борис Тихов
/име, фамилия,/ подпис:
дата: 30.09.17.,
№ и дата на удостоверението за упражняване на лесовъдска практика: N 7248/25.06.2012г

Одобрил: инж. Нестор Домушев
име, фамилия,/ подпис:
дата: 13.06.16г.,
№ и дата на удостоверението за упражняване на лесовъдска практика: 5874/23.02.2012г.

ТЕХНОЛОГИЧЕН ПЛАН № 78

За добив на дървесина от отдел 240 подотдел в
На ТП ~~ДГС~~/ДЛС „Широка поляна" /*попълва се само за държавни гори*/
Община Батак; Землище Батак;
имот с (кадастрален идентификатор/КВС) №....., /*попълва се само за недържавни гори*/

I. Схема за добива на дървесина от насаждението

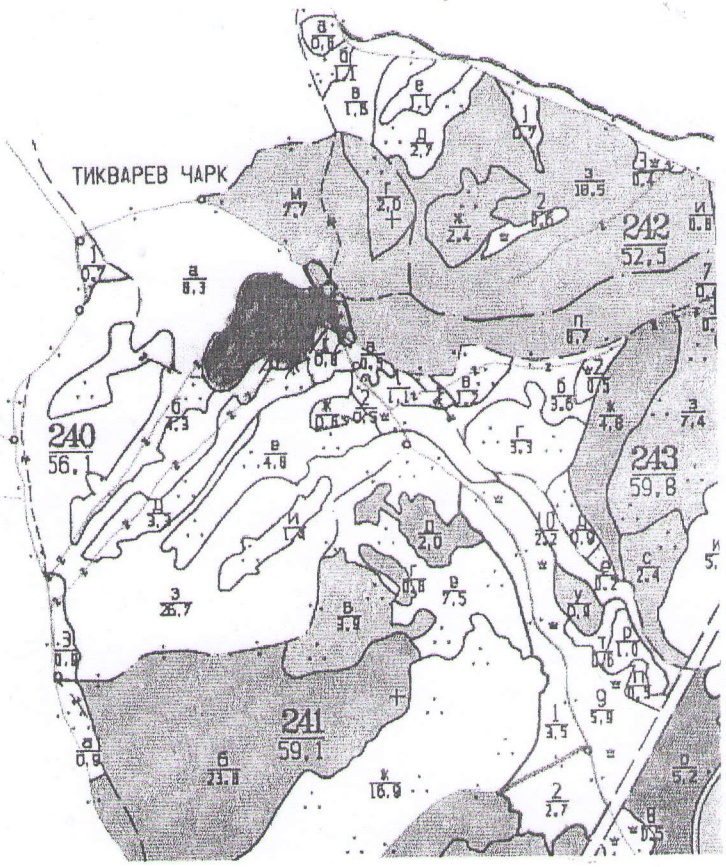

Легенда:

- ±±±± проектирани коларски вр. извозни пътища
- - - - - - - съществуващи извозни пътища
- съществуващ автомобилен път
- технологична просека
- X место за отпадъци
- проектирани тракторни вр. извозни пътища
- ▲ ▲ ▲ временен склад
- xxxxxx трасе на въжена линия
- =+=+=+= проектиран автомобилен път
- засегната площ

На схемата задължително се нанасят контурите на насаждението/имота, съществуващите и проектирани временни горски пътища, технологичните просеки, просеките за въжени линии, извозни пътища, временни складове както и връзката им със съществуващата автомобилна пътна мрежа.

Образец по чл. 53, ал. 5 от НСГ

Изготвил:.....
инж. Нестор Данаджиев
/име, фамилия,/ подпис: .....
дата: 26.09.25 г.,
№ и дата на удостоверението за упражняване на лесовъдска практика: 5874/23.02.2025.

Одобрил:.....
инж. Нестор Данаджиев
име, фамилия,/ подпис: .....
дата: 13.06.16 г.,
№ и дата на удостоверението за упражняване на лесовъдска практика: 5874/23.02.2025.

ТЕХНОЛОГИЧЕН ПЛАН № 7.7

За добив на дървесина от отдел 262 подотдел 3
На ~~ТП ДГС~~/ДЛС Широка поляна /*попълва се само за държавни гори*/
Община Батак; Землище Батак;
имот с (кадастрален идентификатор/КВС) №....., */попълва се само за недържавни гори/*

I. Схема за добива на дървесина от насаждението

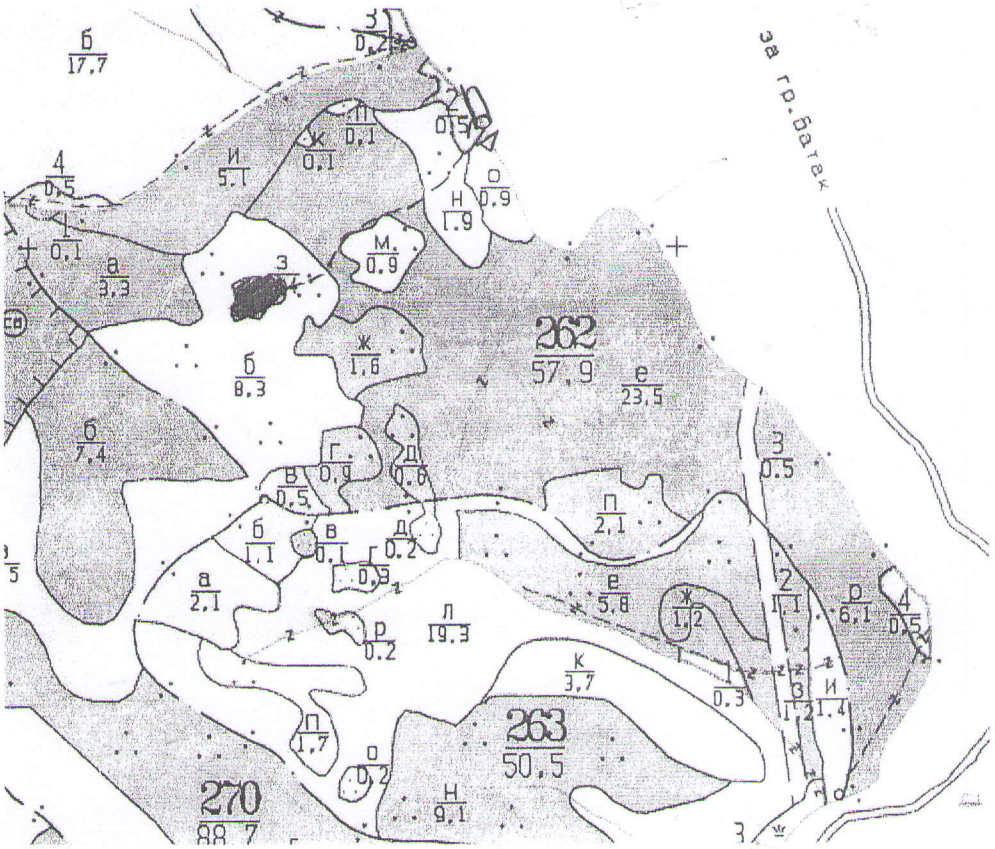

Легенда:

- ± ± ± ± проектирани коларски вр. извозни пътища
- ------ съществуващи извозни пътища
- съществуващ автомобилен път
- технологична просека
- маркирала граф 262 „з"
- »»»»» проектирани тракторни вр. извозни пътища
- ▲ ▲ ▲ временен склад
- xxxxxx трасе на въжена линия
- =+=+=+= проектиран автомобилен път
- Δ дело за отпадъци

На схемата задължително се нанасят контурите на насаждението/имота, съществуващите и проектирани временни горски пътища, технологичните просеки, просеките за въжени линии, извозни пътища, временни складове както и връзката им със съществуващата автомобилна пътна мрежа.

Образец по чл. 53, ал. 5 от НСГ

Изготвил:.....
инж. Нестор Домусчиев
/име, фамилия,/ подпис: .....
дата 06.10.15 г.,
№ и дата на удостоверението за упражняване на лесовъдска практика: 5877/23.02.2012г.

Одобрил:.....
инж. Нестор Домусчиев
/име, фамилия,/ подпис: .....
дата 13.06.16 г.,
№ и дата на удостоверението за упражняване на лесовъдска практика: 5877/23.02.2012г.

ТЕХНОЛОГИЧЕН ПЛАН № 75

За добив на дървесина от отдел 262 подотдел 41
На ТП ~~ДГС~~/ДЛС Широка поляна /*попълва се само за държавни гори*/
Община Батак; Землище Батак;
имот с (кадастрален идентификатор/КВС) №....., /*попълва се само за недържавни гори*/

I. Схема за добива на дървесина от насаждението

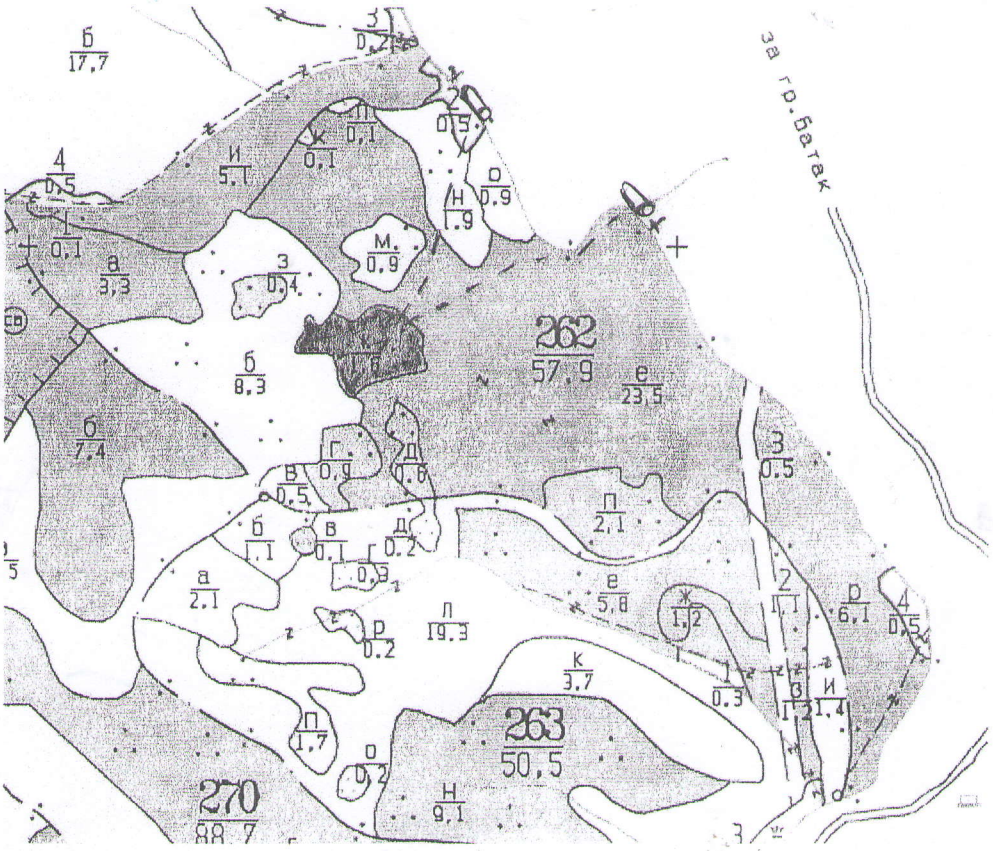

Легенда:

± ± ± ± проектирани коларски вр. извозни пътища	проектирани тракторни вр. извозни пътища
съществуващи извозни пътища	▲ ▲ ▲ временен склад
съществуващ автомобилен път	xxxxxx трасе на въжена линия
технологична просека	проектиран автомобилен път
маркирана площ 262 „н"	x депо за отпадъци

На схемата задължително се нанасят контурите на насаждението/имота, съществуващите и проектирани временни горски пътища, технологичните просеки, просеките за въжени линии, извозни пътища, временни складове както и връзката им със съществуващата автомобилна пътна мрежа.

Образец по чл. 53, ал. 5 от НСГ

Изготвил: инж. Нестор Домусчиев
/име, фамилия,/ подпис: .....
дата: 2011 г.,
№ и дата на удостоверението за упражняване на лесовъдска практика: 5874/23.02.2012

Одобрил: инж. Нестор Домусчиев
име, фамилия,/ подпис: .....
дата 13.06.16 г.,
№ и дата на удостоверението за упражняване на лесовъдска практика: 5874/23.02.2012г

ТЕХНОЛОГИЧЕН ПЛАН № 77

За добив на дървесина от отдел 262 подотдел г
На ТП ~~ДГС~~/ДЛС Широка поляна /*попълва се само за държавни гори*/
Община Батак; Землище Батак;
имот с (кадастрален идентификатор/КВС) №....., /*попълва се само за недържавни гори*/

I. Схема за добива на дървесина от насаждението

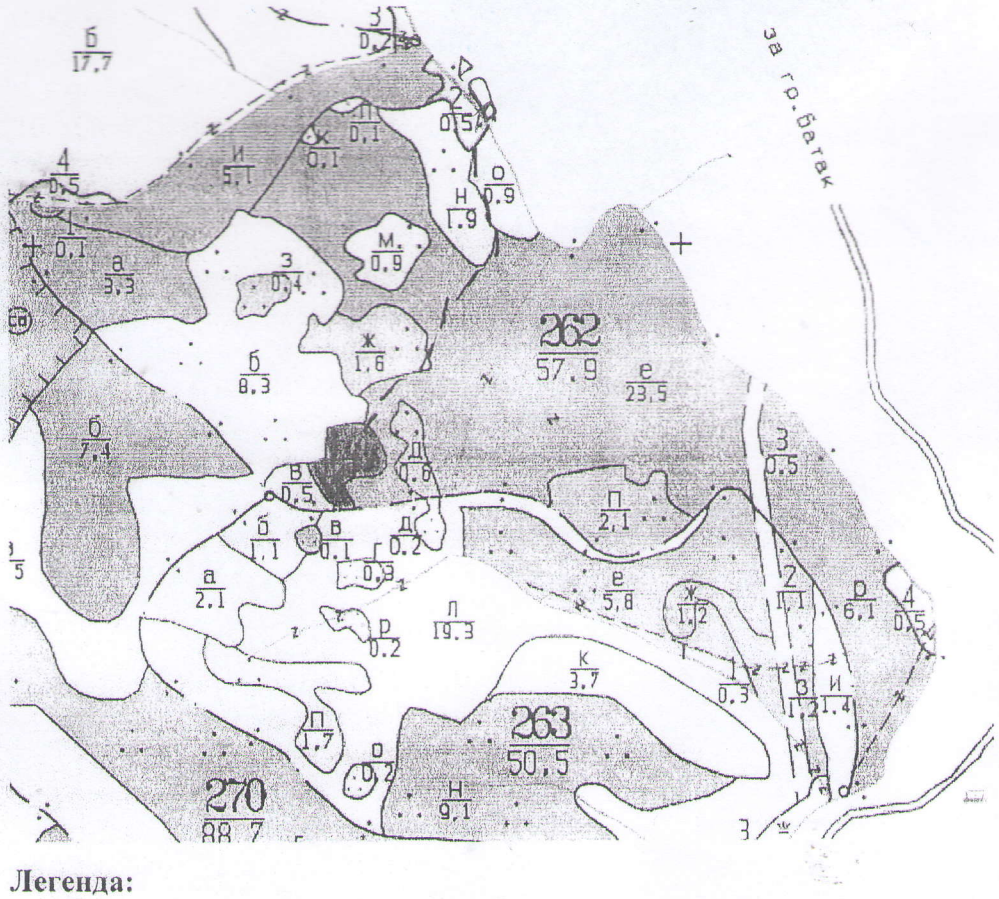

Легенда:

± ± ± ± проектирани коларски вр. извозни пътища	»»»» проектирани тракторни вр. извозни пътища
- - - - - - съществуващи извозни пътища	▲ ▲ ▲ временен склад
съществуващ автомобилен път	xxxxxx трасе на въжена линия
технологична просека	=+=+=+= проектиран автомобилен път
засегната площ	.....

На схемата задължително се нанасят контурите на насаждението/имота, съществуващите и проектирани временни горски пътища, технологичните просеки, просеките за въжени линии, извозни пътища, временни складове както и връзката им със съществуващата автомобилна пътна мрежа.

Образец по чл. 53, ал. 5 от НСГ

Изготвил: инж. Нестор Домусчиев
/име, фамилия,/ подпис: .....
дата: 2015 г.,
№ и дата на удостоверението за упражняване на лесовъдска практика: 5874/23.02.2012

Одобрил: инж. Нестор Домусчиев
име, фамилия,/ подпис: .....
дата: 13.06.2016 г.
№ и дата на удостоверението за упражняване на лесовъдска практика: 5874/23.02.2012г.

ТЕХНОЛОГИЧЕН ПЛАН № 76

За добив на дървесина от отдел 262 подотдел 9
На ТП ~~ДГС~~/ДЛС Широка поляна /попълва се само за държавни гори/
Община Батак; Землище Батак;
имот с (кадастрален идентификатор/КВС) №....., /попълва се само за недържавни гори/

I. Схема за добива на дървесина от насаждението

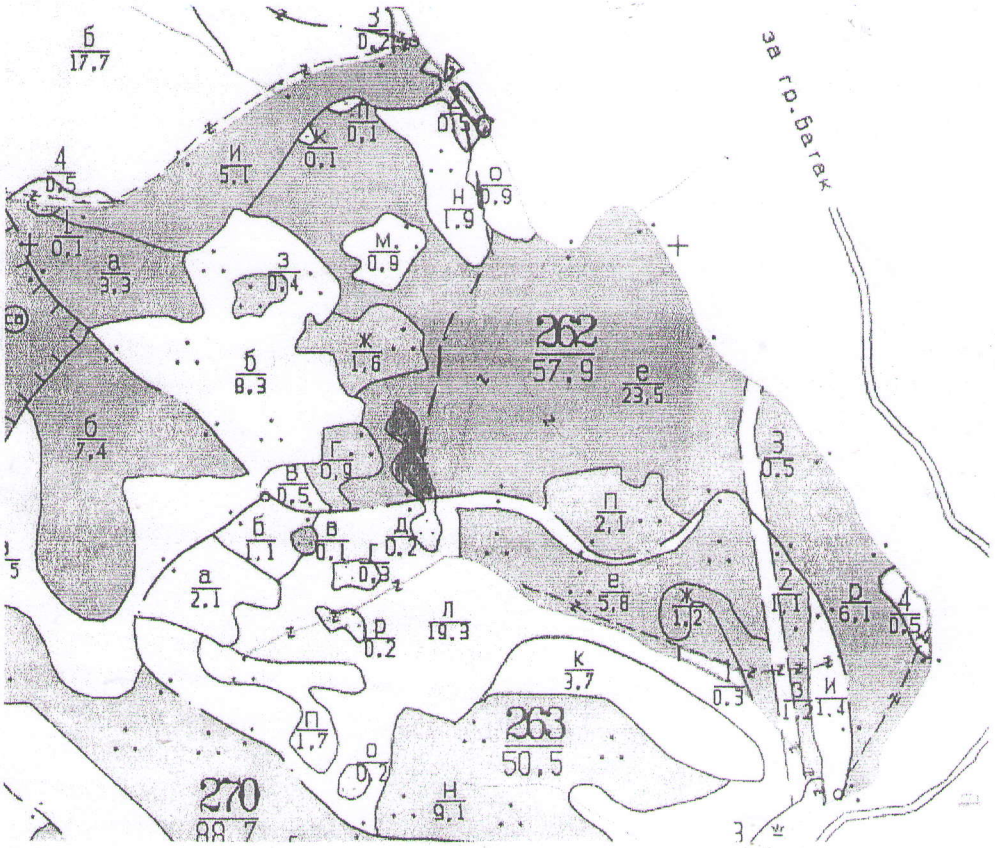

Легенда:

- ± ± ± ± проектирани коларски вр. извозни пътища
- проектирани тракторни вр. извозни пътища
- съществуващи извозни пътища
- временен склад
- съществуващ автомобилен път
- трасе на въжена линия
- технологична просека
- проектиран автомобилен път
- засегната площ

На схемата задължително се нанасят контурите на насаждението/имота, съществуващите и проектирани временни горски пътища, технологичните просеки, просеките за въжени линии, извозни пътища, временни складове както и връзката им със съществуващата автомобилна пътна мрежа.

Образец по чл. 53, ал. 6 от НСГ

Изготвил: Христо Благоев
/име, фамилия,/ подпис: [signature]
дата: 18.07 г.,
№ и дата на удостоверението за упражняване на лесовъдска практика: № 8787 - 14.01.13 г.

Одобрил: [signature]
Инж. лесор. Домусчиев
име, фамилия,/ подпис: [signature]
дата: 15.03.17 г.,
№ и дата на удостоверението за упражняване на лесовъдска практика: 5874/23.02.2012 г.

ТЕХНОЛОГИЧЕН ПЛАН № 1

За добив на дървесина от отдел 150 подотдел „В"
На ТП ДГС/ДДС Широка поляна /попълва се само за държавни гори/
Община Батак; Землище Батак;
имот с (кадастрален идентификатор/КВС) №....., /попълва се само за недържавни гори/

I. Схема за добива на дървесина от насаждението

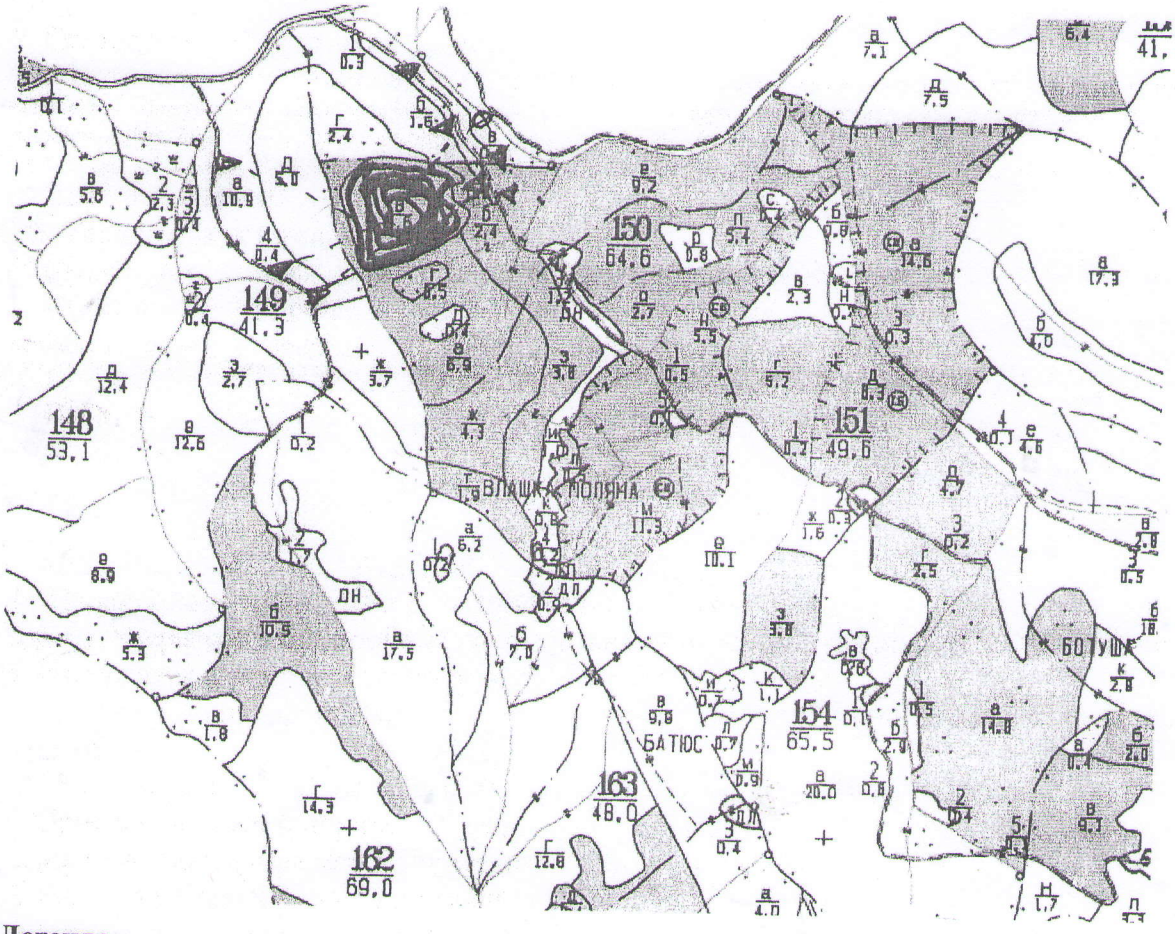

Легенда:

- ±±±± проектирани коларски вр. извозни пътища
- - - - - - съществуващи извозни пътища
- съществуващ автомобилен път
- технологична просека
- маршрана площ
- »»»» проектирани тракторни вр. извозни пътища
- ▲▲▲ временен склад
- xxxxxx трасе на въжена линия
- =+=+=+= проектиран автомобилен път
- ⊗ мястоза отпадади и зарежданс с гори

На схемата задължително се нанасят контурите на насаждението/имота, съществуващите и проектирани временни горски пътища, технологичните просеки, просеките за въжени линии, извозни пътища, временни складове както и връзката им със съществуващата автомобилна пътна мрежа.

~~Образец~~ по чл. 53, ал. 6 от НСГ

Изготвил: Христо Влатоев

/~~имя, фамилия~~/ подпис:

дата: 12.07.16.-14.01.13г.

№ и дата на удостоверението за упражняване на лесовъдска практика: № 8787 - 14.01.13г.

Одобрил: инж. Нестор Домусчиев

име, фамилия,/ подпис:

дата: 16.03.17г.,

№ и дата на удостоверението за упражняване на лесовъдска практика: 5877/23.02.2012г.

ТЕХНОЛОГИЧЕН ПЛАН № 1

За добив на дървесина от отдел 150 подотдел „Г"

На ТП ~~ДГС~~/ДЛС Широка полена /*попълва се само за държавни гори*/

Община Батак; Землище Батак;

имот с (кадастрален идентификатор/КВС) №....., /*попълва се само за недържавни гори*/

I. Схема за добива на дървесина от насаждението

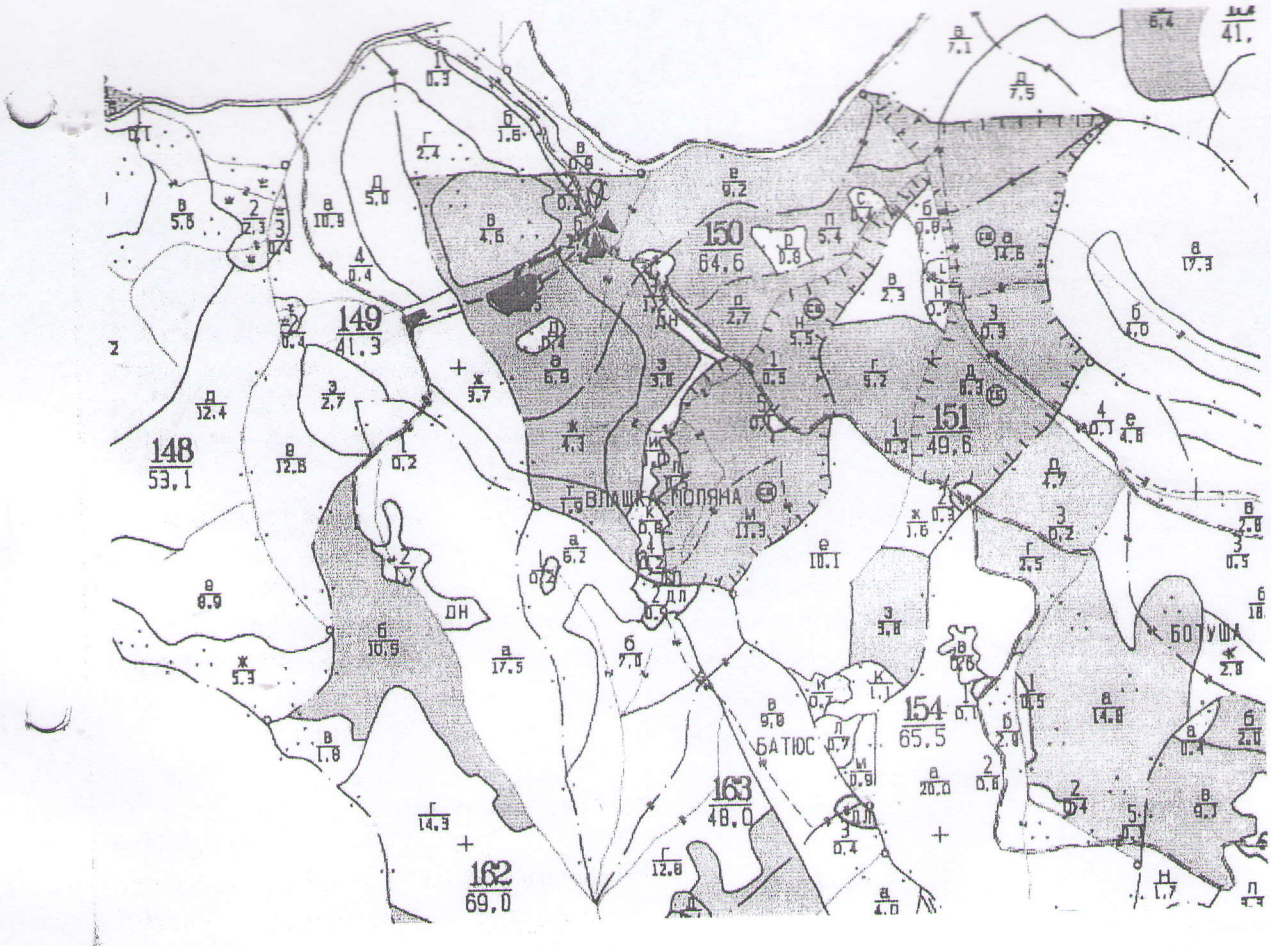

Легенда:

- ±±±± проектирани коларски вр. извозни пътища
- - - - - - съществуващи извозни пътища
- съществуващ автомобилен път
- технологична просека
- [redacted] мерки рака площ
- »»»»» проектирани тракторни вр. извозни пътища
- ▲▲▲ временен склад
- xxxxxx трасе на въжена линия
- =+=+=+= проектиран автомобилен път
- ⊘ место за отпад и т.с.м.

На схемата задължително се нанасят контурите на насаждението/имота, съществуващите и проектирани временни горски пътища, технологичните просеки, просеките за въжени линии, извозни пътища, временни складове както и връзката им със съществуващата автомобилна пътна мрежа.

Образец по чл. 53, ал. 6 от НСГ

Изготвил: Борис Петров Фирков

/име, фамилия,/ подпис: .....

дата: 12.09.2016 г.,

№ и дата на удостоверението за упражняване на лесовъдска практика: 9993/22.11.2013 г.

Одобрил: инж. Исмаил Али

/име, фамилия,/ подпис: .....

дата: 15.11.2017 г.

№ и дата на удостоверението за упражняване на лесовъдска практика: 11457/26.V.2015 г.

ТЕХНОЛОГИЧЕН ПЛАН №

За добив на дървесина от отдел.....294.....подотдел.....3.....

На ТП ДГС/ДЛС.....Широка поляна...../*попълва се само за държавни гори*/

Община ...Батак.....; Землище .....Батак.....;

имот с (кадастрален идентификатор/КВС) №....., /*попълва се само за недържавни гори*/

I. Схема за добива на дървесина от насаждението

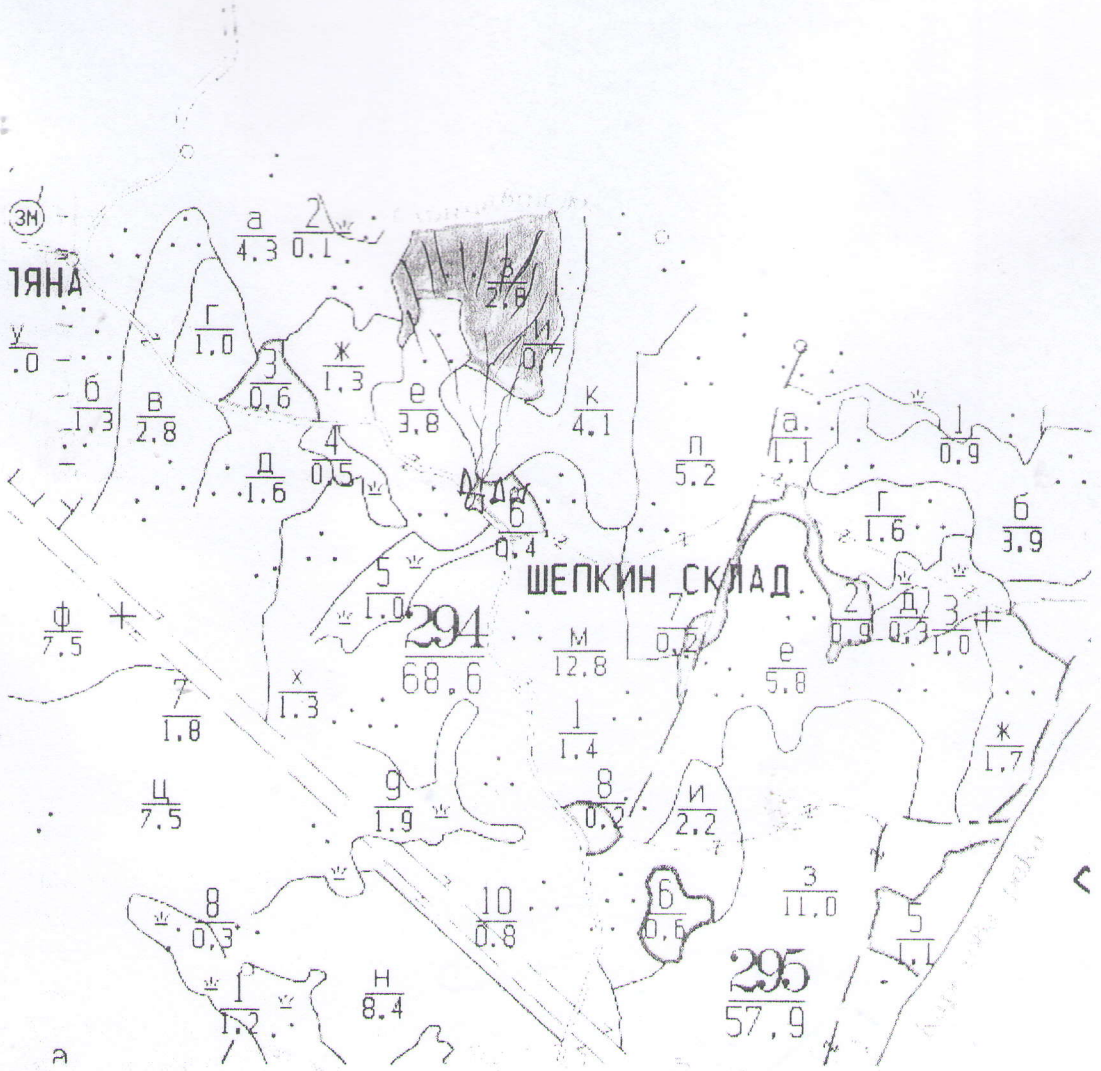

Легенда:

- ± ± ± ± проектирани коларски вр. извозни пътища
- ------ съществуващи извозни пътища
- съществуващ автомобилен път
- ^^^^^^^ технологична просека
- засегната площ.....
- »»»»» проектирани трактори вр. извозни пътища
- ▲ ▲ ▲ временен склад
- XXXXXX трасе на въжена линия
- проектиран автомобилен път
- ..... място за отпадъци и ГСМ.....

На схемата задължително се нанасят контурите на насаждението/имота, съществуващите и проектирани временни горски пътища, технологичните просеки, просеките за въжени линии, извозни пътища, временни складове както и

Образец по чл. 53, ал. 6 от НСГ

Изготвил: Борис Динев
/име, фамилия,/ подпис: .....
дата: 18.07.2016 г.,
№ и дата на удостоверението за упражняване на лесовъдска практика: №.7248 ; 25.06.2012

Одобрил: инж. Исмаил Али Али
име, фамилия,/ подпис: .....
дата: 15.11.2017 г.;
№ и дата на удостоверението за упражняване на лесовъдска практика: 11457/26.V.2015 г.

ТЕХНОЛОГИЧЕН ПЛАН № ....

За добив на дървесина от отдел 285 подотдел "Н"
На ТП ДГС/ДЛС „Широка поляна" /попълва се само за държавни гори/
Община ....Батак....; Землище ....Батак....;
имот с (кадастрален идентификатор/КВС) №....., /попълва се само за недържавни гори/

I. Схема за добива на дървесина от насаждението

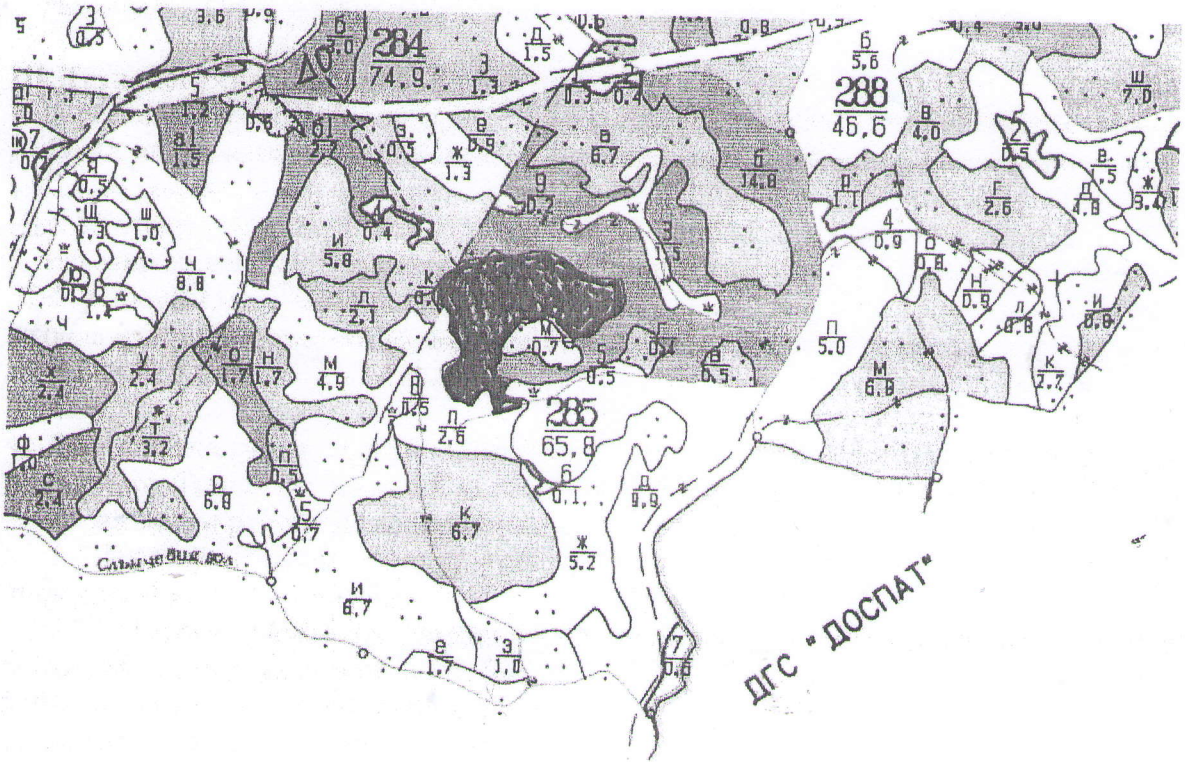

Легенда:

- ±±±± проектирани коларски вр. извозни пътища
- ------ съществуващи извозни пътища
- съществуващ автомобилен път
- технологична просека
- маркирана площ
- »»»»» проектирани тракторни вр. извозни пътища
- ▲▲▲ временен склад
- xxxxxx трасе на въжена линия
- =+=+=+= проектиран автомобилен път
- място за отпадъци и зареждане с ГСМ

На схемата задължително се нанасят контурите на насаждението/имота, съществуващите и проектирани временни горски пътища, технологичните просеки, просеките за въжени линии, извозни пътища, временни складове както и връзката им със съществуващата автомобилна пътна мрежа.

Образец по чл. 53, ал. 6 от НСГ

Изготвил: Исмаил Байрактар
/име, фамилия,/ подпис: .....
дата: 23.08.16 г.,
№ и дата на удостоверението за упражняване на лесовъдска практика: № 12260/09.02.2016 г.

Одобрил: инж. Исмаил Али Али
име, фамилия,/ подпис: .....
дата: 15.VI.2017 г.
№ и дата на удостоверението за упражняване на лесовъдска практика: 11457/26.V.2015 г.

ТЕХНОЛОГИЧЕН ПЛАН № ....

За добив на дървесина от отдел 274 подотдел Ж
На ТП ДГС/ДЛС „Широка поляна" /*попълва се само за държавни гори*/
Община Батак; Землище Батак;
имот с (кадастрален идентификатор/КВС) №....., /*попълва се само за недържавни гори*/

I. Схема за добива на дървесина от насаждението

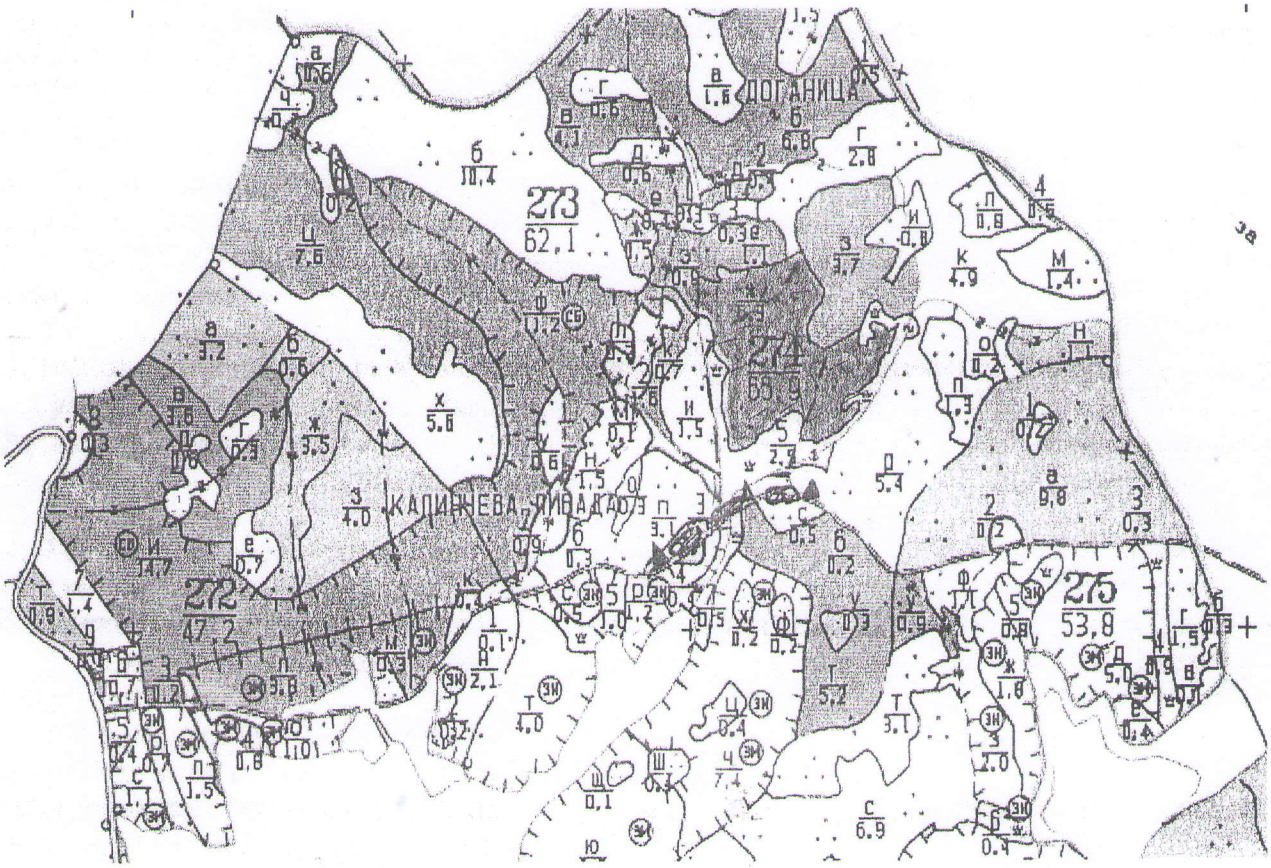

Легенда:

± ± ± ± проектирани коларски вр. извозни пътища	проектирани тракторни вр. извозни пътища
- - - - - - съществуващи извозни пътища	временен склад
съществуващ автомобилен път	xxxxxx трасе на въжена линия
технологична просека	проектиран автомобилен път
дело за отпадъци и ГСМ.	.....

На схемата задължително се нанасят контурите на насаждението/имота, съществуващите и проектирани временни горски пътища, технологичните просеки, просеките за въжени линии, извозни пътища, временни складове както и връзката им със съществуващата автомобилна пътна мрежа.

Образец по чл. 53, ал. 5 от НСГ

Изготвил: Христо Блатосв

/име, фамилия,/ подпис: ……

дата: 22.07 г. 15 г.

№ и дата на удостоверението за упражняване на лесовъдска практика: ……..

Одобрил: инж. Несвор Донусиев

име, фамилия,/ подпис: ……

дата: 07.04.16 г.,

№ и дата на удостоверението за упражняване на лесовъдска практика: 5874/23.02.2012 г.

ТЕХНОЛОГИЧЕН ПЛАН № ….

За добив на дървесина от отдел 123 подотдел „И"

На ТП ~~ДГС~~/ДЛС „Широка поляна" /*попълва се само за държавни гори*/

Община Батак; Землище Батак;

имот с (кадастрален идентификатор/КВС) №……., /*попълва се само за недържавни гори*/

I. Схема за добива на дървесина от насаждението

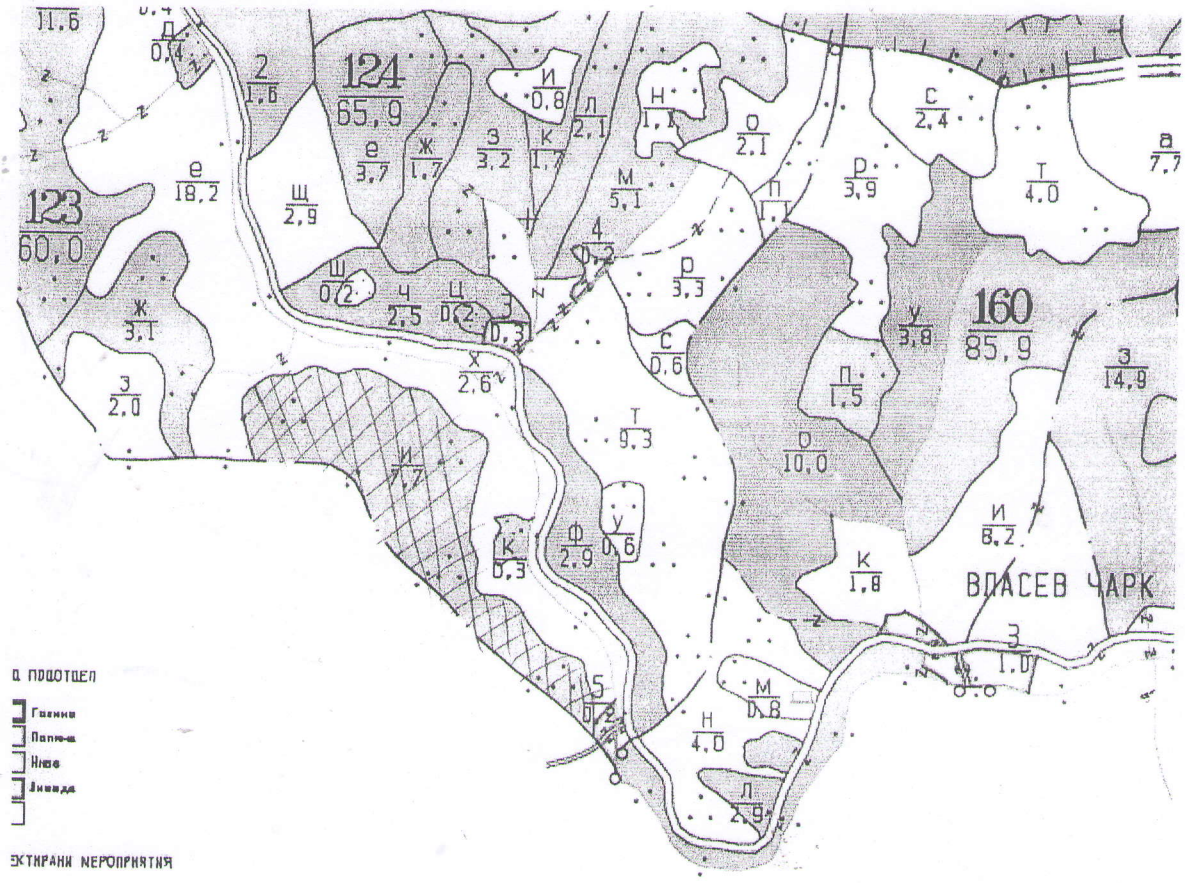

Легенда:

± ± ± ± проектирани коларски вр. извозни пътища	»»»»» проектирани тракторни вр. извозни пътища
- - - - - - съществуващи извозни пътища	▲ ▲ ▲ временен склад
═══ съществуващ автомобилен път	xxxxxx трасе на въжена линия
~~ технологична просека	=+=+=+= проектиран автомобилен път
▨ маркирана плоду - 123 „И"	▲ място за отпадаци

На схемата задължително се нанасят контурите на насаждението/имота, съществуващите и проектирани временни

Образец по чл. 53, ал. 5 от НСГ

Изготвил: ……
/име, фамилия,/ подпис: ……
дата: ……г.,
№ и дата на удостоверението за упражняване на лесовъдска практика: ……

Одобрил: ……
име, фамилия,/ подпис: ……
дата: 7.04.16 г.,
№ и дата на удостоверението за упражняване на лесовъдска практика: 587/23.02.2012 г.

ТЕХНОЛОГИЧЕН ПЛАН № ….

За добив на дървесина от отдел 123 подотдел б
На ТП ДГС/ДЛС Широка поляна /попълва се само за държавни гори/
Община ……; Землище ……;
имот с (кадастрален идентификатор/КВС) №……, /попълва се само за недържавни гори/

I. Схема за добива на дървесина от насаждението

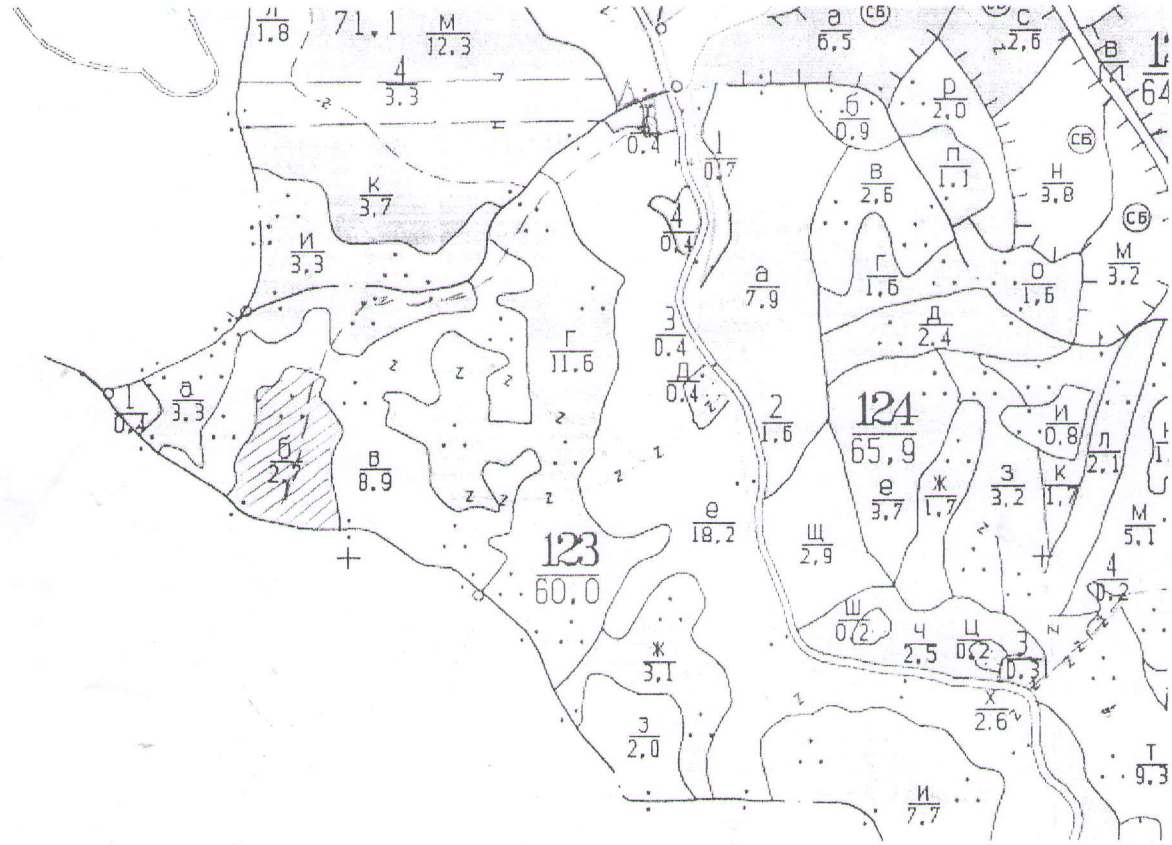

Легенда:

- ± ± ± ± проектирани коларски вр. извозни пътища
- - - - - - - съществуващи извозни пътища
- ═══ съществуващ автомобилен път
- ~~~~~ технологична просека
- ……
- »»»»» проектирани тракторни вр. извозни пътища
- ▲ ▲ ▲ временен склад
- xxxxxx трасе на въжена линия
- =+=+=+= проектиран автомобилен път
- ……

На схемата задължително се нанасят контурите на насаждението/имота, съществуващите и проектирани временни горски пътища, технологичните просеки, просеките за въжени линии, извозни пътища, временни складове както и връзката им с съществуващата автомобилна пътна мрежа.